

GRAD ZAGREB

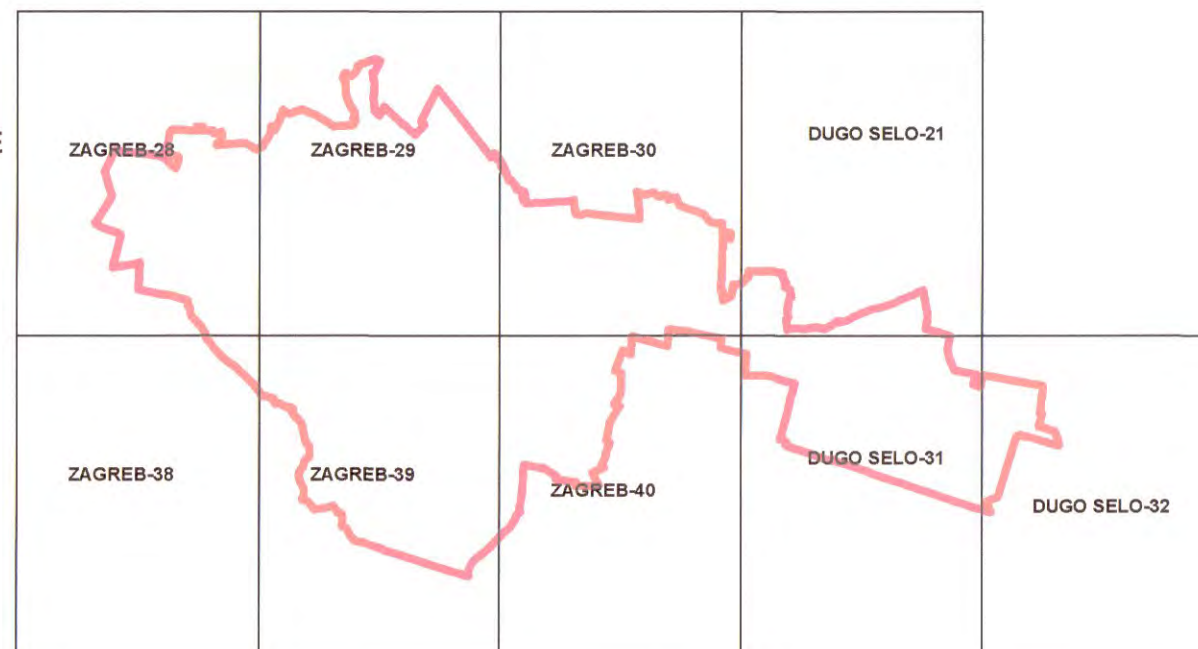
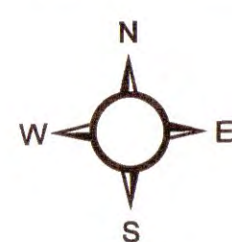
GENERALNI URBANISTIČKI PLAN SESVETA

2. MREŽA GOSPODARSKIH I DRUŠTVENIH DJELATNOSTI - IZMJENE I DOPUNE 2026.

TUMAČ PLANSKOG ZNAKOVLJA

	JAVNA I DRUŠTVENA NAMJENA
	JAVNA I DRUŠTVENA NAMJENA - SOCIJALNA
	JAVNA I DRUŠTVENA NAMJENA - ZDRAVSTVENA
	JAVNA I DRUŠTVENA NAMJENA - PREDŠKOLSKA
	JAVNA I DRUŠTVENA NAMJENA - ŠKOLSKA
	JAVNA I DRUŠTVENA NAMJENA - VJERSKA
	GOSPODARSKA NAMJENA
	GOSPODARSKA NAMJENA - POSLOVNA
	GOSPODARSKA NAMJENA - UGOSTITELJSKO TURISTIČKA
	TRŽNICA
	REZERVACIJA PROŠIRENJA POSTOJEĆE ULICE
	GRANICA GENERALNOG URBANISTIČKOG PLANA SESVETA

VEZA KARATA:



GRAD ZAGREB	
Naziv prostornog plana: IZMJENE I DOPUNE GENERALNOGA URBANISTIČKOG PLANA SESVETA 2026. prijedlog plana za ponovnu javnu raspravu	
Naziv kartografskog prikaza: 2. MREŽA GOSPODARSKIH I DRUŠTVENIH DJELATNOSTI - izmjene i dopune 2026.	
Broj kartografskog prikaza: 2.	Mjerilo kartografskog prikaza: 1 : 5000
Odluka o izradi Izmjena i dopuna Generalnog urbanističkog plana Sesveta („Službeni glasnik Grada Zagreba“ br. 15/23).	
Odluka o donošenju Izmjena i dopuna Generalnog urbanističkog plana Sesveta (Službeni glasnik Grada Zagreba br. ___/___)	
Javna rasprava (datum objave): 11.3.2026. Jutarnji List	Javni uvid održan: od 16. ožujka do 30. ožujka 2026.
Ponovna javna rasprava (datum objave):	Ponovni javni uvid održan:
Nositelj izrade: GRADSKI URED ZA GOSPODARSTVO, EKOLOŠKU ODRŽIVOST I STRATEGIJSKO PLANIRANJE Trg S. Radića 1, Zagreb	
Pečat Gradskog ureda za gospodarstvo, ekološku održivost i strategijsko planiranje:	Odgovorna osoba za provođenje javne rasprave: Pročelnica Ana Pavičić Kasej, univ.mag.oec.
	Odgovorna osoba za provođenje ponovne javne rasprave: po ovlasti Gradonačelnika obavlja poslove pročelnice Dunja Mazzocco Drvar, dipl.ing.fizike
Stručni izrađivač: <input type="checkbox"/> zavod za prostorno uređenje grada zagreba	Sjedište: Ul. Republike Austrije 18, Zagreb Privremeno sjedište: Martičeva ulica 14, Zagreb
Pečat pravne osobe koja je izradila Plan:	Odgovorna osoba izrađivača Plana: Ravnatelj Nikša Božić, dipl.ing.arh.
Odgovorni voditelj izrade Plana:	 Sabina Pavlič, mag.ing.arch. ovlaštena arhitektica urbanistica
Stručni tim u izradi Plana:	
Nataša Aralica, dipl.ing.arh. Dino Bečić, mag.geogr. Mirela Bokulić Zubac, dipl.ing.arh. Nikša Božić, dipl.ing.arh. Jelena Bule, mag.ing.arch. Jasmina Doko, dipl.ing.agr. Boris Gregurić, dipl.ing.arh. Dijana Krstanović, dipl.ing.grad.	Ivan Lončarić, prof.pov. i geogr. Martina Margetić, dipl.iur. Katica Mihanović, dipl.ing.šum. Domagoj Milinarić, mag.ing.arch. Nives Mornar, dipl.ing.arh. Ivan Nemet, mag.ing.traff. Vladimir Ninić, dipl.ing.grad. Momir Pavletić Slobodan, mag.ing.prosp.arch.
Sabina Pavlič, mag.ing.arch. Sanja Pavlović, dipl.iur., univ.spec.admin.urb. Alen Pažur, mag.geogr. Ana Topić, mag.ing.arch. Tea Truta, mag.ing.arch. Marta Turk, mag.ing.arch. Danijel Zdoic, dipl.ing.prom.	
Pečat Gradske skupštine Grada Zagreba:	Predsjednik Gradske skupštine Grada Zagreba:
	 Matej Mišić, mag.iur.
Istovjetnost Plana s Izvornikom ovjerava	Pečat nadležnog tijela
 (ime, prezime, potpis)	 M.P.

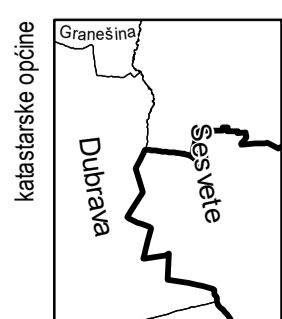
ZAGREB-18



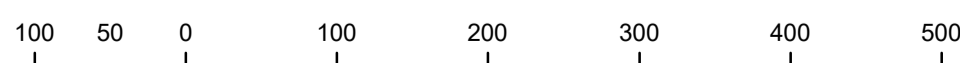
ZAGREB-27

ZAGREB-29

ZAGREB-38



podjela listova HTRS96/TM	5-4-4-105-9	5-5-4-105-9
	5-9-4-105-9	5-10-4-105-9



MJERILO 1:0

Podloga: katastarska podloga, prosinac 2016
 Gradski ured za katastar i geodetske poslove Grada Zagreba
 Nositelj izrade: Gradski ured za strategijsko planiranje i razvoj Grada
 Stručni izradivač: Zavod za prostorno uređenje Grada Zagreba
 Odluka o izradi: Odluka o izradi izmjena i dopuna Generalnog urbanističkog plana Sesveta (Službeni glasnik /...)

Koordinatni sistem: HTRS96 Croatia TM
 Projekcija: Transverse Mercator
 Datum: Croatian Terrestrial Reference System
 Mjerna jedinica: Meter

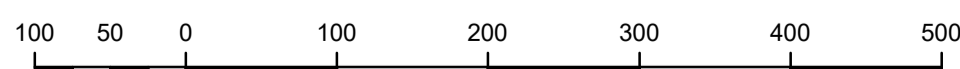
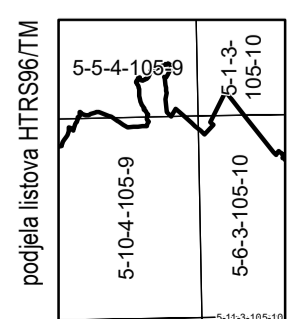
ZAGREB-19



ZAGREB-28

ZAGREB-30

ZAGREB-39



MJERILO 1:0

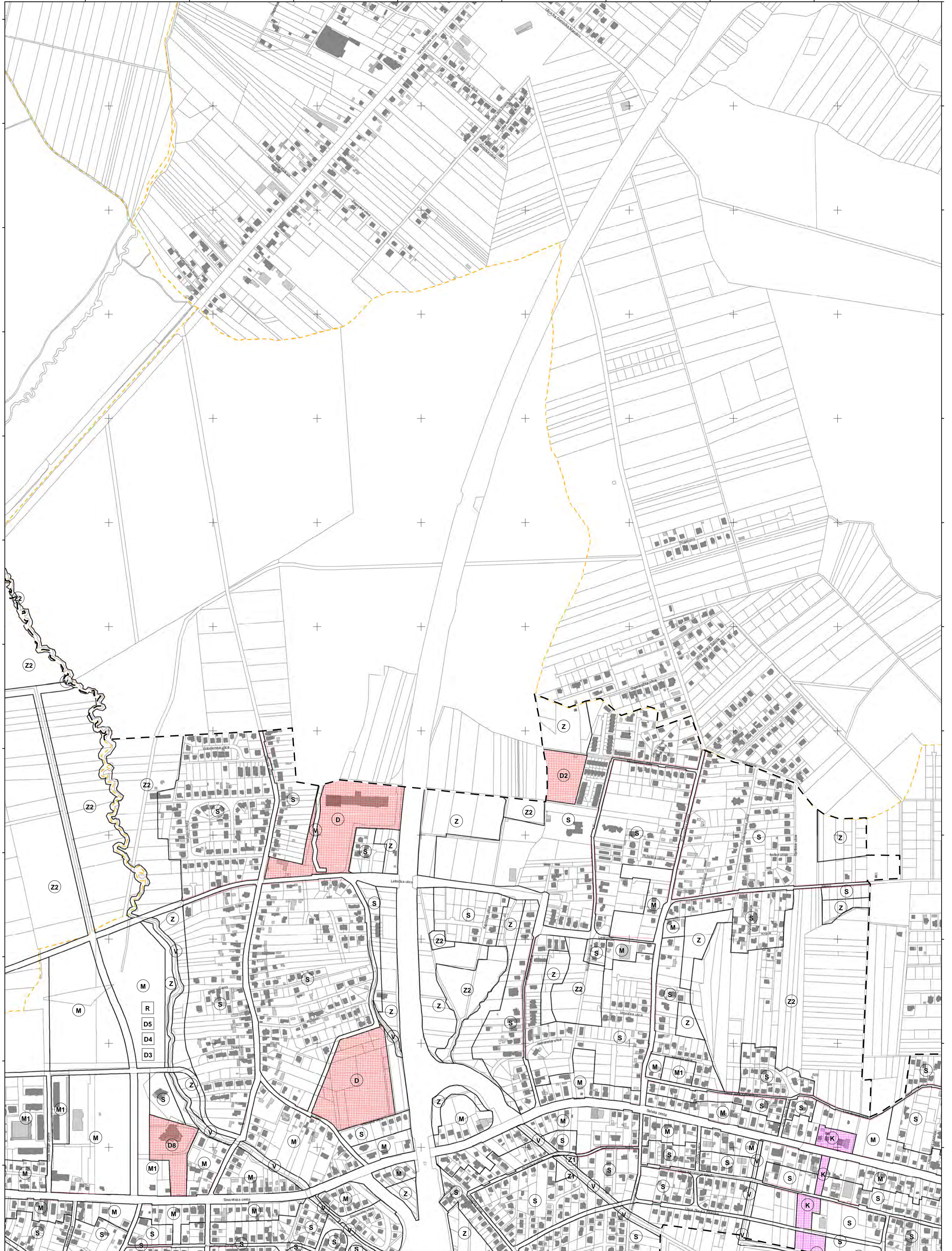
Podloga: katastarska podloga, prosinac 2016
 Gradski ured za katastar i geodetske poslove Grada Zagreba
 Nositelj izrade: Gradski ured za strategijsko planiranje i razvoj Grada
 Stručni izrađivač: Zavod za prostorno uređenje Grada Zagreba
 Odluka o izradi: Odluka o izradi izmjena i dopuna Generalnog urbanističkog plana Sesveta (Službeni glasnik /...)

Koordinatni sistem: HTRS96 Croatia TM
 Projekcija: Transverse Mercator
 Datum: Croatian Terrestrial Reference System
 Mjerna jedinica: Meter

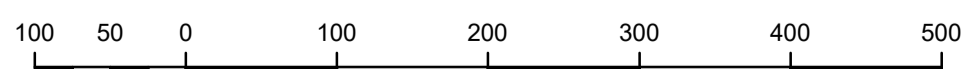
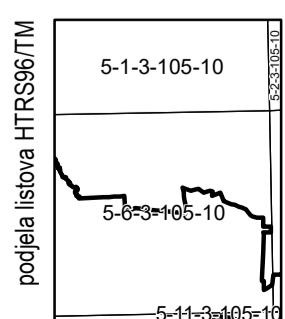
ZAGREB-20

ZAGREB-29

DUGO SELO-21



ZAGREB-40



MJERILO 1:0

Podloga: katastarska podloga, prosinac 2016
 Gradski ured za katastar i geodetske poslove Grada Zagreba
 Nositelj izrade: Gradski ured za strategijsko planiranje i razvoj Grada
 Stručni izradivač: Zavod za prostorno uređenje Grada Zagreba
 Odluka o izradi: Odluka o izradi izmjena i dopuna Generalnog urbanističkog plana Sessveta (Službeni glasnik /...)

Koordinatni sistem: HTRS96 Croatia TM
 Projekcija: Transverse Mercator
 Datum: Croatian Terrestrial Reference System
 Mjerna jedinica: Meter

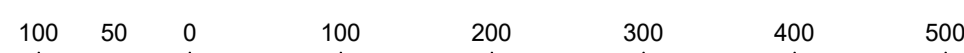
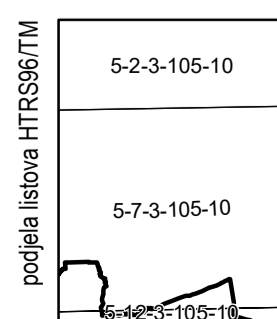
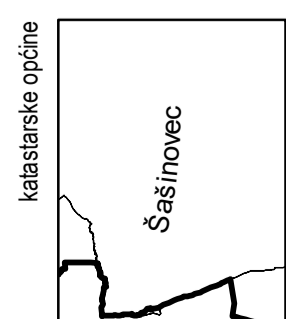
DUGO SELO-11



ZAGREB-30

DUGO SELO-22

DUGO SELO-31



MJERILO 1:0

Podloga: katastarska podloga, prosinac 2016
 Gradski ured za katastar i geodetske poslove Grada Zagreba
 Nositelj izrade: Gradski ured za strategijsko planiranje i razvoj Grada
 Stručni izradivač: Zavod za prostorno uređenje Grada Zagreba
 Odluka o izradi: Odluka o izradi izmjena i dopuna Generalnog urbanističkog plana Sessveta (Službeni glasnik / /)

Koordinatni sistem: HTRS96 Croatia TM
 Projekcija: Transverse Mercator
 Datum: Croatian Terrestrial Reference System
 Mjerna jedinica: Meter

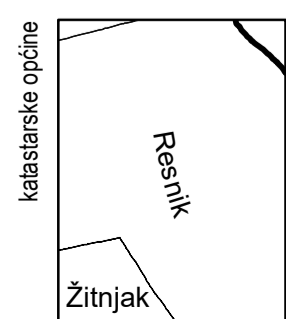
ZAGREB-28



ZAGREB-37

ZAGREB-39

ZAGREB-48



podjela listova HTRS96/TM	5-14-4-105-9	5-15-4-105-9
	5-19-4-105-9	5-20-4-105-9

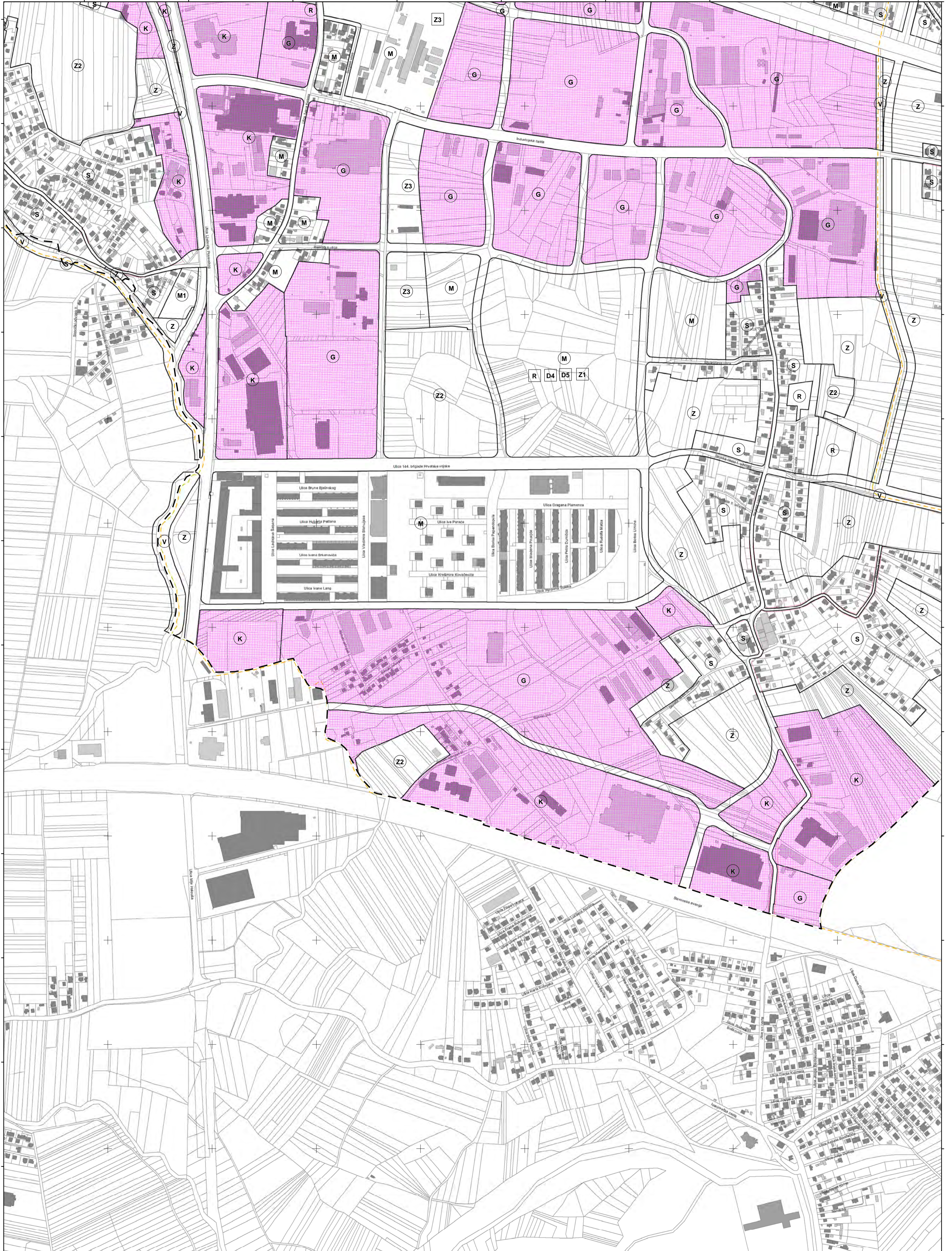


MJERILO 1:0

Podloga: katastarska podloga, prosinac 2016
 Gradski ured za katastar i geodetske poslove Grada Zagreba
 Nositelj izrade: Gradski ured za strategijsko planiranje i razvoj Grada
 Stručni izradivač: Zavod za prostorno uređenje Grada Zagreba
 Odluka o izradi: Odluka o izradi izmjena i dopuna Generalnog urbanističkog plana Sessveta (Službeni glasnik / /)

Koordinatni sistem: HTRS96 Croatia TM
 Projekcija: Transverse Mercator
 Datum: Croatian Terrestrial Reference System
 Mjerna jedinica: Meter

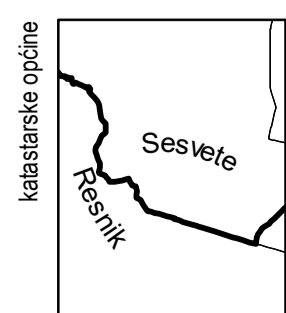
ZAGREB-29



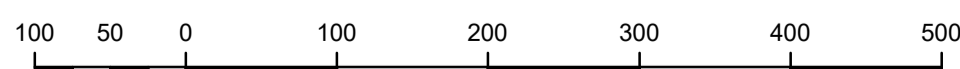
ZAGREB-38

ZAGREB-40

ZAGREB-49



podjela listova HTRS96/TM
5-15-4-105-9
5-11-3-105-10
5-15-3-105-10
5-15-3-105-10



MJERILO 1:0

Podloga: katastarska podloga, prosinac 2016
 Gradski ured za katastar i geodetske poslove Grada Zagreba
 Nositelj izrade: Gradski ured za strategijsko planiranje i razvoj Grada
 Stručni izradivač: Zavod za prostorno uređenje Grada Zagreba
 Odluka o izradi: Odluka o izradi izmjena i dopuna Generalnog urbanističkog plana Sesveta (Službeni glasnik /...)

Koordinatni sistem: HTRS96 Croatia TM
 Projekcija: Transverse Mercator
 Datum: Croatian Terrestrial Reference System
 Mjerna jedinica: Meter

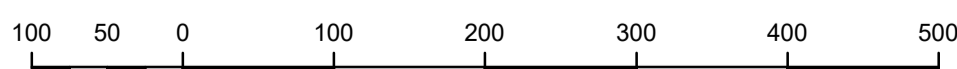
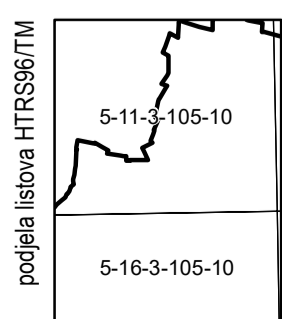
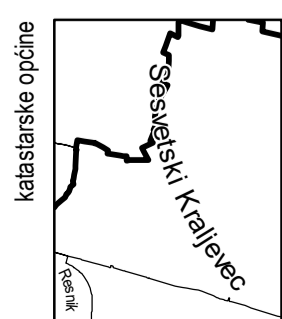
ZAGREB-30



ZAGREB-39

DUGO SELO-31

ZAGREB-50



MJERILO 1:0

Podloga: katastarska podloga, prosinac 2016
 Gradski ured za katastar i geodetske poslove Grada Zagreba
 Nositelj izrade: Gradski ured za strategijsko planiranje i razvoj Grada
 Stručni izradivač: Zavod za prostorno uređenje Grada Zagreba
 Odluka o izradi: Odluka o izradi izmjena i dopuna Generalnog urbanističkog plana Sessveta (Službeni glasnik / /)

Koordinatni sistem: HTRS96 Croatia TM
 Projekcija: Transverse Mercator
 Datum: Croatian Terrestrial Reference System
 Mjerna jedinica: Meter

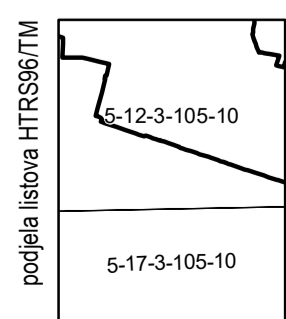
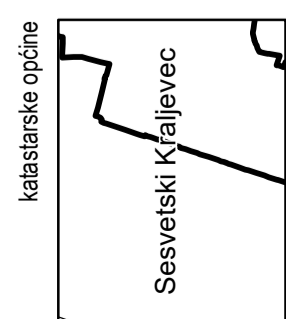
DUGO SELO-21



ZAGREB-40

DUGO SELO-32

DUGO SELO-41



MJERILO 1:0

Podloga: katastarska podloga, prosinac 2016
 Gradski ured za katastar i geodetske poslove Grada Zagreba
 Nositelj izrade: Gradski ured za strategijsko planiranje i razvoj Grada
 Stručni izradivač: Zavod za prostorno uređenje Grada Zagreba
 Odluka o izradi: Odluka o izradi izmjena i dopuna Generalnog urbanističkog plana
 Sesveta (Službeni glasnik / /)

Koordinatni sistem: HTRS96 Croatia TM
 Projekcija: Transverse Mercator
 Datum: Croatian Terrestrial Reference System
 Mjerna jedinica: Meter

DUGO SELO-22

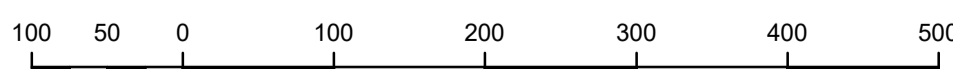
DUGO SELO-31



DUGO SELO-42



podjela listova HTRS96/TM	
5-17-3-105-10	5-12-3-105-10
5-18-3-105-10	5-13-3-105-10



MJERILO 1:0

Podloga: katastarska podloga, prosinac 2016
 Gradski ured za katastar i geodetske poslove Grada Zagreba
 Nositelj izrade: Gradski ured za strategijsko planiranje i razvoj Grada
 Stručni izradivač: Zavod za prostorno uređenje Grada Zagreba
 Odluka o izradi: Odluka o izradi izmjena i dopuna Generalnog urbanističkog plana Sesveta (Službeni glasnik ...)

Koordinatni sistem: HTRS96 Croatia TM
 Projekcija: Transverse Mercator
 Datum: Croatian Terrestrial Reference System
 Mjerna jedinica: Meter